




# Les Crocs

**Autour du Marquenterre, une boucle dans les dunes, les crocs en picard, paradis des oiseaux et royaume du cheval.**

-  **Durée : 5 heures 15**
-  **Distance : 15,9 km**
-  **Parcours sportif**  
(10 km dans le sable)

**Départ :** Chemin d'accès à la mer à Saint Quentin en Tourmont.

**Saint Quentin en Tourmont**, 35 km au nord-ouest d'Abbeville, 8 km à l'ouest de Rue.



© B. Teisecre



## La Somme

### A découvrir

#### Le parc ornithologique du Marquenterre

Créé en 1973, puis agrandi, le parc ornithologique, partie intégrante de la réserve naturelle de la Baie de Somme, s'étale sur quelques 200 ha au sein du massif du Marquenterre. Dans les dunes, bosquets et marais, nichent, passent ou séjournent plus des 2/3 des 450 espèces européennes d'oiseaux échassiers ou palmipèdes. S'y rencontrent aussi, vivant en pleine liberté, passereaux, libellules et papillons, lapins, chevreuils et sangliers. C'est aussi un lieu où s'épanouit une flore remarquable. Bien entendu, ce havre de paix se visite, mais en toute discrétion. C'est à ce prix que l'on peut profiter d'un spectacle inoubliable !

**Office du tourisme**  
**le plus proche : le Crotoy**  
tél. 03 22 27 05 25

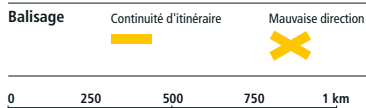
- ① Du parking, suivre le sentier d'accès à la mer, dans la dune arbustive et la pinède.
  - ▶ Ce sentier de 3,6 km est assez difficile, mais quelle récompense en découvrant la mer et son immense plage.
- ② Depuis le rivage, partir à gauche, suivre l'estran ou la laisse.
  - ▶ L'estran constitue la frange de rivage comprise entre les niveaux de haute et de basse mer. La laisse est la limite atteinte par la mer à marée haute. Vous apercevez les bouchots, ces pieux en bois servant à la mytiliculture, l'élevage des moules. Prudence : ce parcours n'est pas praticable à marée haute, lors des forts coefficients de marée (>100).
- ③ A la pointe de Saint-Quentin, passer le long du banc de l'îlette puis longer le parc ornithologique.
  - ▶ Vous êtes ici dans la baie de Somme, répertoriée parmi les plus belles du monde. De là, on aperçoit Cayeux, le Hourdel, le Crotoy, Saint-Valery-sur-Somme et les phares.
- ④ Avant le pont-vanne recevant la Maye, prendre à gauche le sentier des bergers.
- ⑤ A la fourche, prendre à gauche puis encore à gauche jusqu'à la route du Bout des Crocs.
- ⑥ L'emprunter à gauche. Après l'entrée du parc, à la fourche, prendre à gauche puis encore à gauche le chemin des Garennes.
- ⑦ A Saint-Quentin-en-Tourmont, avant le rond-point, prendre à gauche le sentier des Matelots puis la rue du bout d'Amont pour revenir au parking.
  - ▶ Eglise 18<sup>e</sup> siècle, monument aux morts en marbre blanc.



### Aux alentours

A 6 km, Rue : église Saint-Wulphy 19<sup>e</sup> siècle, chapelle du Saint-Esprit 15<sup>e</sup> et 16<sup>e</sup> siècle, chapelle de l'Hospice 16<sup>e</sup> siècle, beffroi 15<sup>e</sup> siècle avec accès au chemin de ronde et musée des Frères Caudron pionniers de l'aviation.  
 A 7 km, le Crotoy : station balnéaire, le port, chemin de fer de la baie de Somme, église Saint-Pierre.

A 8 km, Quend-Plage-les-Pins : station balnéaire, base nautique, moules de bouchots (pieux en bois plantés dans le sable par les mytiliculteurs).  
 Fort-Mahon-Plage : station balnéaire, centre nautique. Entre Quend-Plage et Fort Mahon : éco-village de Belle-Dune (maisons bigarrées, Aquacub, golf 18 greens).



Carte IGN 2106 E

Ce circuit est entretenu par les communes de Saint-Quentin-en-Tourmont et Rue

